
	"Koldenbüttel Dörpgeschichte (KDG) e.V."		
Arbeitsgruppe für das Konzept: „Kultur-Historisches Koldenbüttel (KHK)“			
Samstag, den 04.04.2015			
Ort:	Koldenbüttel		„Reimers Gasthof“, Dorfstr. 22
Beginn:	ab 12:00 Uhr	Ende:	∞
Teilnehmer:			
Eckehard Bockwoldt	Eckhard Breitbart	Marianne Breitbart	
Johanna Breitbart	Walter Clausen	Sascha Heinrich-Missal	
Detlef Honnens	Johann Albrecht Janzen	Elke Kiesbye	
Detlef Kobarg	Deert Lafrenz	Wolfgang Müller	
Jörn Paul	Wolfgang Pauls	Hans-Joachim Schäfer	
Anke Wessendorf			
-e- = entschuldigt			
Moderation:	Eckhard Breitbart		
Protokoll:	Hans-Joachim Schäfer		

Tagesordnung			
TOP	Thema	Verantwortlich	Bis wann
1.	Begrüßung		
2.	Genehmigung der Tagesordnung		
3.	Einführung mit Diskussion		
4.	Konzeptentwicklung: - <i>Zeitstrahl Gemeinde Koldenbüttel</i> - <i>Zeitstrahl Gemeinde Eiderstedt – „Koldenbüttel, das Tor zu Eiderstedt“</i> - <i>Diskussion</i>		
5.	Persönlichkeiten Koldenbüttel's: Diskussion		
6.	Historische Rundgänge/Wanderwege, themenspezifisch: - <i>Erstellung einer Liste der relevanten Häuser (z.B. alle Haubarge...) und besondere Orte</i> - <i>Frühgeschichte (archäologisch) z.B. Koldehörn u.a. Warften</i> - <i>Handwerk: Schmiede, Goldschmiede, Küper, Radmacher, etc.</i> - <i>Kriege</i> - <i>Eiderstedter Natur: Flora und Fauna, incl. Beobachtung</i> - <i>u.a.</i> Diskussion		
7.	Audio-Archiv (Zeitzeugen-Interviews)		

TOP	Thema	Verantwortlich	Bis wann
8.	Foto-Archiv		
9.	Ernährungskultur: - <i>Entwicklung von Kochbüchern</i> <i>Diskussion</i>		
10.	Kreative zukunftsorientierte Kultur in Koldenbüttel <i>Diskussion</i>		
11.	Büro und Arbeitssituation - <i>Museumswerkstatt des Böttchers Franz Greinert (siehe Anlage)</i> - <i>Museum</i> - <i>Journal</i>		
12.	Verschiedenes		

AUSZUG
aus
der Satzung der
Kombüttler Dörpsgeschichte (KDG) e.V.

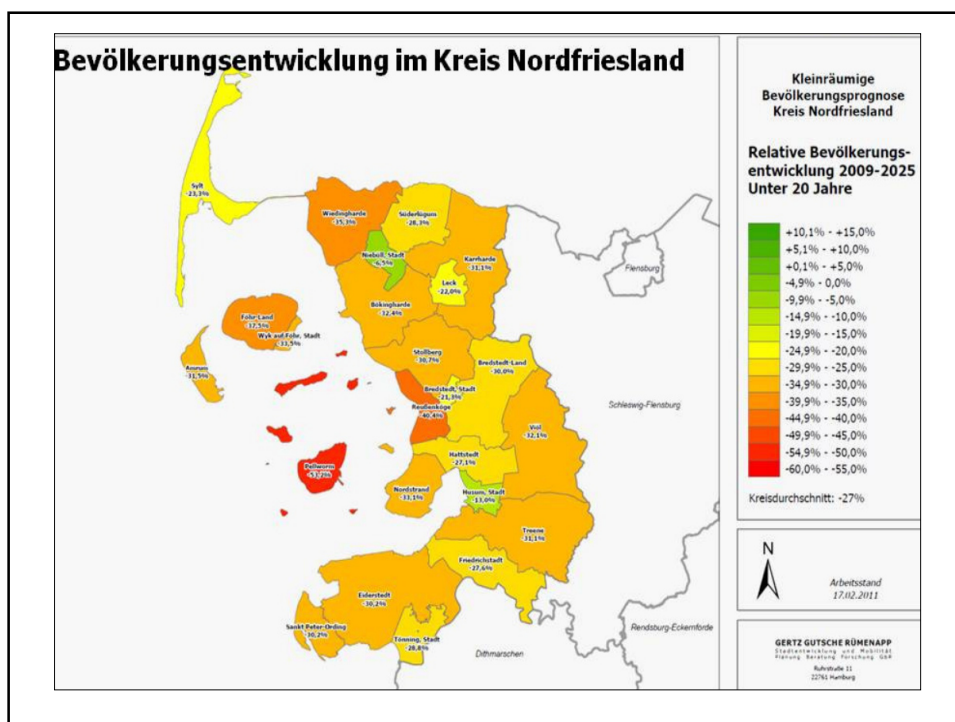
§ 2
Vereinszweck

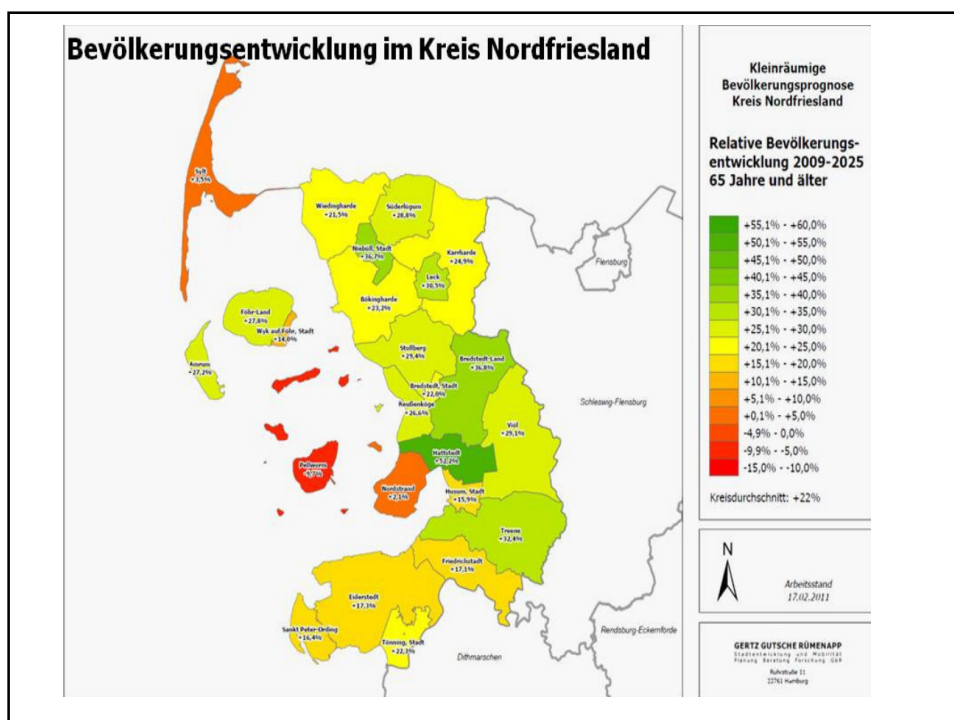
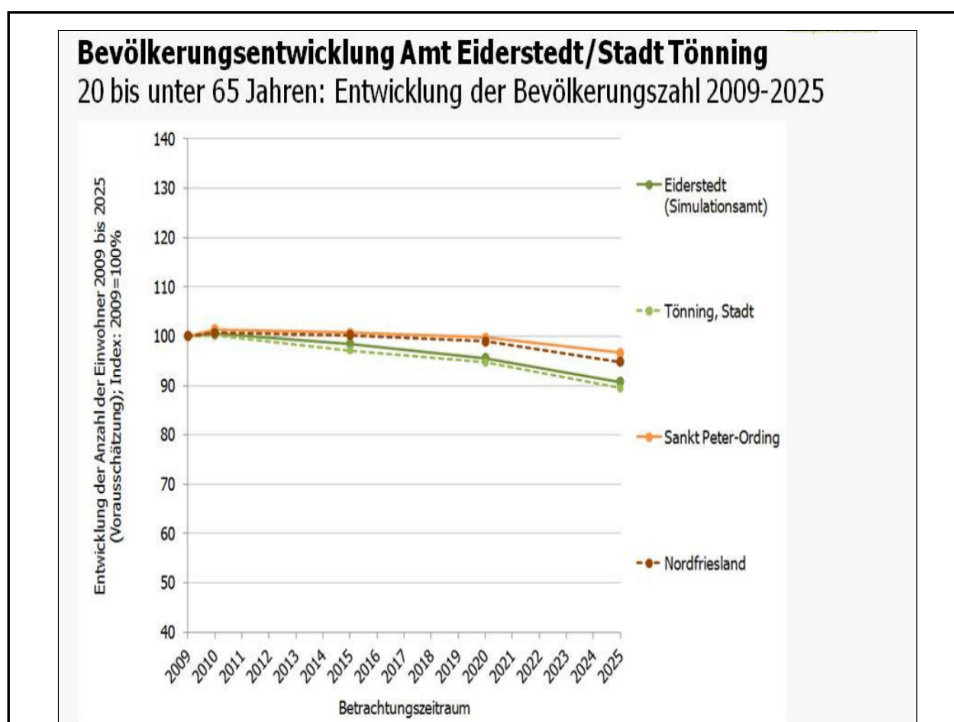
Zweck des Vereins ist es, die kulturhistorische Entwicklung des Landschaftsraumes Koldenbüttel's, unter besonderer Berücksichtigung der historischen Entwicklung Koldenbüttel's, auch als „Tor nach Eiderstedt“, unter Berücksichtigung der demografischen Entwicklung der Gesellschaft, so zu fördern und zu pflegen, dass ein tiefergehendes, öffentliches Verständnis entsteht. Hierzu gehört insbesondere:

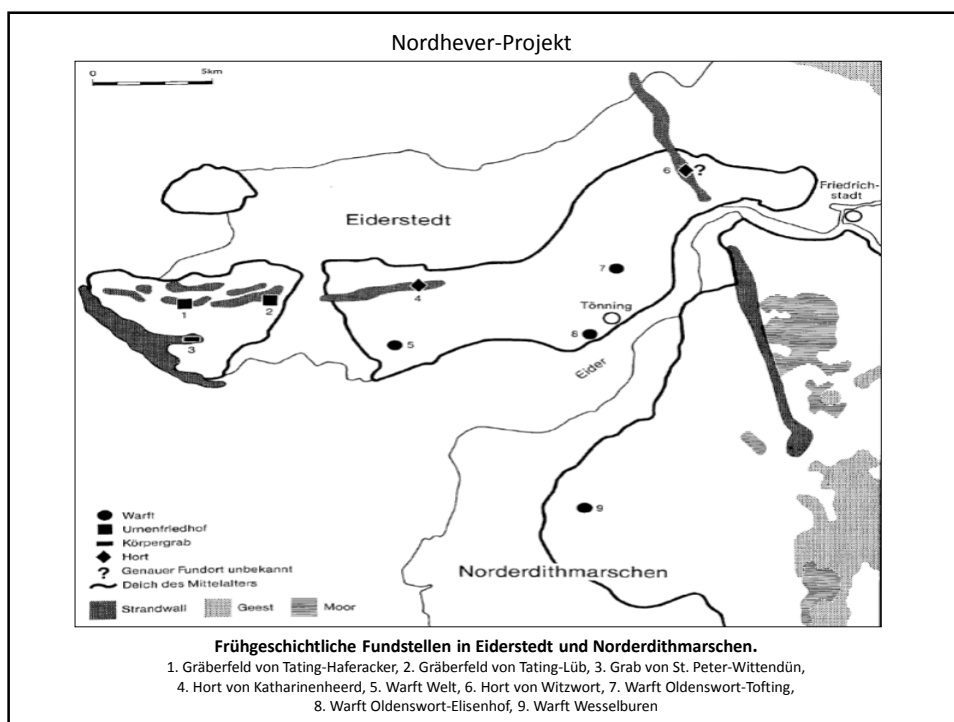
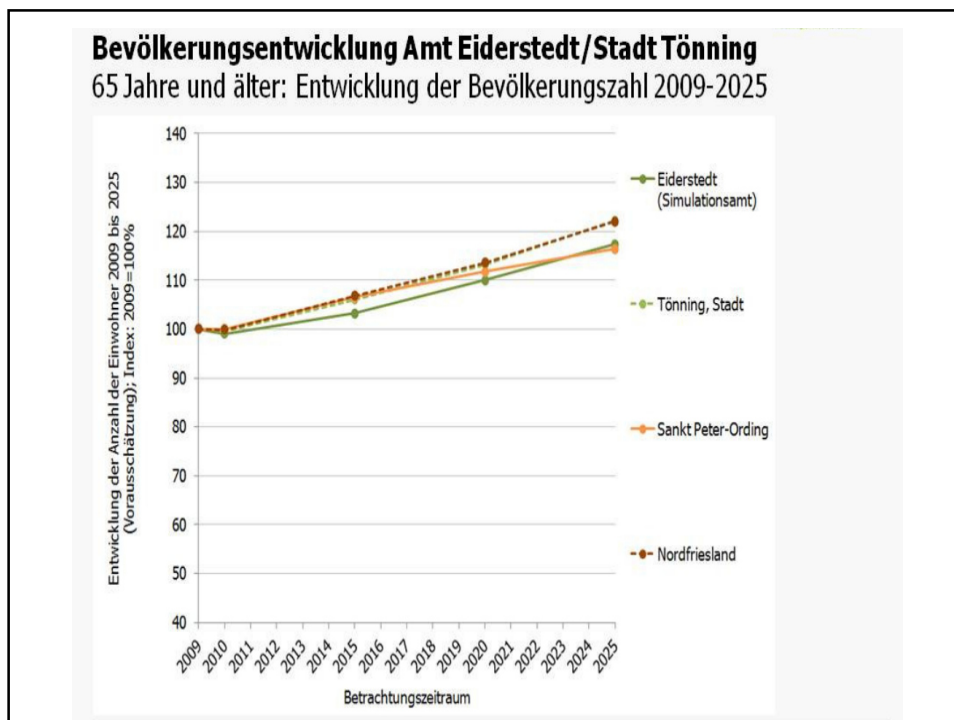
- Die Erforschung der Koldenbüttler Dorfgeschichte, incl. der kulturhistorischen Entwicklung des Landschaftsraumes Koldenbüttel's.
- Die Sammlung und Archivierung des Quellenmaterials,
- deren systematischen Auswertung und
- die Sicherung der Forschungsergebnisse durch entsprechende Veröffentlichungen.
- In Kooperation mit der Gemeinde, das Erhalten des dörflichen Charakters, unter Berücksichtigung zukünftiger Entwicklungsmöglichkeiten und entsprechender Attraktivitätssteigerungen für die Gemeinde Koldenbüttel.
- Kontakt und Zusammenarbeit mit den Institutionen, die für die Zweckentwicklung notwendig sind.
- Sammlung, Erfassung und Erzeugung der Zugänglichkeit von Gebrauchs- und Kunstgegenständen, mit Bezug zur kulturhistorischen Entwicklung Eiderstedt's und Koldenbüttel's.
- Ihre Erhaltung an einem sicheren Ort und die kontinuierliche Pflege und Schaffung der Zugänglichkeit für jedermann.

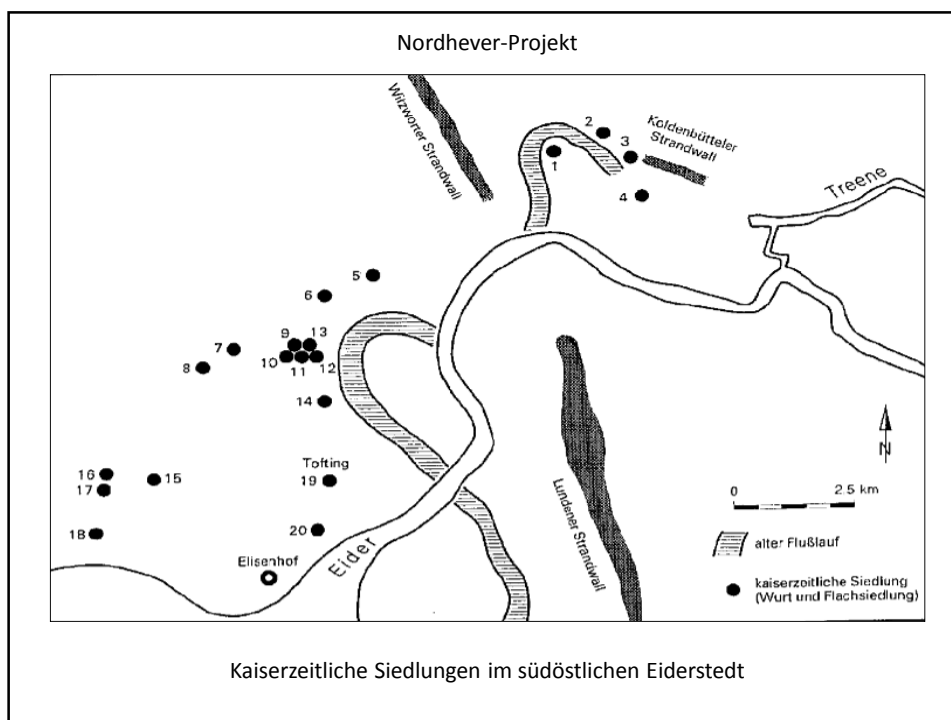
Dropbox > Verein Kombüttler Dör...te e.V.

Name	Art	Geändert
Berufe	Ordner	--
Deichbau	Ordner	--
Essen + Trinken	Ordner	--
Essen + Trinken, Kochbücher	Ordner	--
Findbuch + Fotoliste, Diakoniat	Ordner	--
Fotoarchiv	Ordner	--
Grabzeichen als kulturelles Gedächtnis	Ordner	--
Historische Häuser + Orte	Ordner	--
Industrie,Handel+Verkehr	Ordner	--
Journal -Domaals un hüt-	Ordner	--
Journal -Domaals un hüt- Sonderhefte	Ordner	--
Kleidung	Ordner	--
Literatur rund um Koldenbüttel	Ordner	--
Sagen Nordfrieslands + Aberglaube	Ordner	--
Wappenrolle Koldenbüttel	Ordner	--
Zeitstrahl Koldenbüttel	Ordner	--
Zukunftskonzept Koldenbüttel	Ordner	--









Ergebnisse des Zensus 2011, Bevölkerung und Haushalte Gemeinde Koldenbüttel vom 09.05.2011

1.1 Bevölkerung nach Geschlecht und weiteren demografischen Strukturmerkmalen sowie Religion

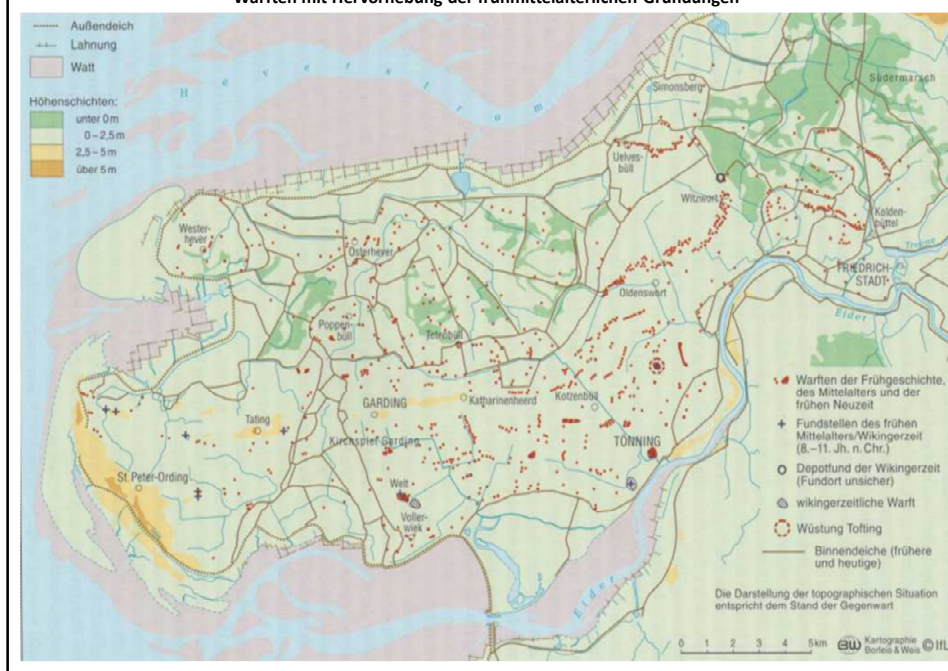
	Insgesamt		Geschlecht	
	Anzahl	%	Männlich Anzahl	Weiblich Anzahl
Insgesamt	915	100,0	461	454
Alter (Sechsjahresgruppen)				
Unter 5	24	2,6	12	12
5 - 9	48	5,2	28	20
10 - 14	90	9,8	48	(42)
15 - 19	(63)	(6,9)	32	31
20 - 24	36	3,9	24	12
25 - 29	34	3,7	12	22
30 - 34	(24)	(2,6)	15	(9)
35 - 39	67	7,3	25	42
40 - 44	90	9,8	47	43
45 - 49	91	9,9	47	44
50 - 54	(87)	(9,5)	47	40
55 - 59	(39)	(4,3)	19	20
60 - 64	60	6,6	28	32
65 - 69	49	5,4	25	24
70 - 74	48	5,2	24	24
75 - 79	36	3,9	19	17
80 - 84	16	1,7	6	10
85 - 89	7	0,8	3	4
90 und älter	6	0,7	-	6
Alter (Infrastrukturelevante Altersgruppen)				
Unter 3	12	1,3	9	3
3 - 5	29	3,2	16	13
6 - 9	31	3,4	15	16
10 - 15	99	10,8	57	42
16 - 18	38	4,2	16	22
19 - 24	52	5,7	31	21
25 - 39	125	13,7	52	73
40 - 59	307	33,6	160	147
60 - 66	72	7,9	37	35
67 - 74	65	7,1	40	45
75 und älter	65	7,1	28	37
Familienstand (ausführlich)				
Ledig	352	38,5	198	154
Verheiratet	466	50,9	236	230
Verwitwet	49	5,4	3	46
Geschieden	48	5,2	24	(24)
Eingetr. Lebenspartnerschaft	-	-	-	-
Eingetr. Lebenspartner:in verstorben	-	-	-	-
Eingetr. Lebenspartnerschaft aufgehoben	-	-	-	-
Ohne Angabe	-	-	-	-

Ergebnisse des Zensus 2011, Bevölkerung und Haushalte Gemeinde Koldenbüttel vom 09.05.2011

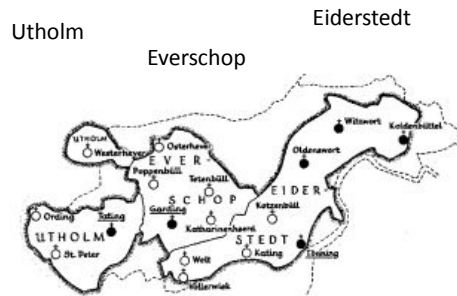
1.3 Bevölkerung nach Alter und weiteren demografischen Strukturmerkmalen sowie Religion

	Insgesamt		Alter (5 Altersklassen)				
	Anzahl	%	Unter 18	18 - 29	30 - 49	50 - 64	65 und älter
Insgesamt	915	100,0	205	90	272	186	162
Geschlecht							
Männlich	461	50,4	113	43	134	94	77
Weiblich	454	49,6	92	47	138	92	85
Familienstand (ausfühlich)							
Ledig	352	38,5	205	81	39	(18)	9
Verheiratet	466	50,9	-	9	207	143	107
Verwitwet	49	5,4	-	-	-	3	46
Geschieden	48	5,2	-	-	26	22	-
Eingetr. Lebenspartnerschaft	-	-	-	-	-	-	-
Eingetr. Lebenspartneri-in verstorben	-	-	-	-	-	-	-
Eingetr. Lebenspartnerschaft aufgehoben	-	-	-	-	-	-	-
Ohne Angabe	-	-	-	-	-	-	-
Staatsangehörigkeit nach ausgewählten Ländern							
Deutschland	906	99,0	202	90	269	183	162
Bosnien und Herzegowina	-	-	-	-	-	-	-
Griechenland	3	0,3	-	-	-	3	-
Italien	-	-	-	-	-	-	-
Kasachstan	-	-	-	-	-	-	-
Kroatien	-	-	-	-	-	-	-
Niederlande	-	-	-	-	-	-	-
Österreich	-	-	-	-	-	-	-
Polen	-	-	-	-	-	-	-
Rumänien	-	-	-	-	-	-	-
Russische Föderation	-	-	-	-	-	-	-
Türkei	-	-	-	-	-	-	-
Ukraine	-	-	-	-	-	-	-
Sonstige	6	0,7	3	-	3	-	-
Religion							
Römisch-katholische Kirche (öffentlich-rechtlich)	22	2,4	-	3	6	3	10
Evangelische Kirche (öffentlich-rechtlich)	684	74,8	166	75	(199)	116	128
Sonstige, keine, ohne Angabe	209	22,8	39	12	(67)	67	24

Warften mit Hervorhebung der frühmittelalterlichen Gründungen

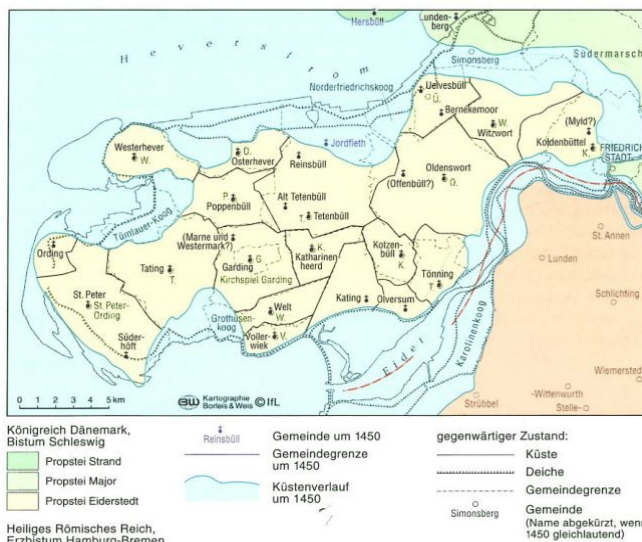


Die Dreilande um 1450 (n. Horst Kuberg „Geschichte der Propstei Eiderstedt“)



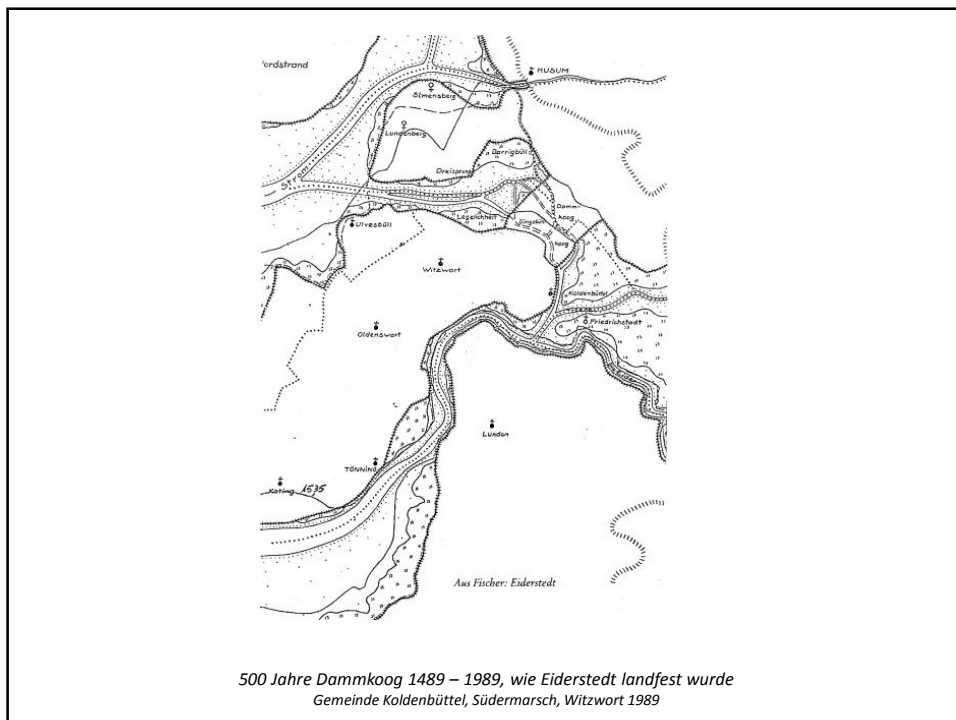
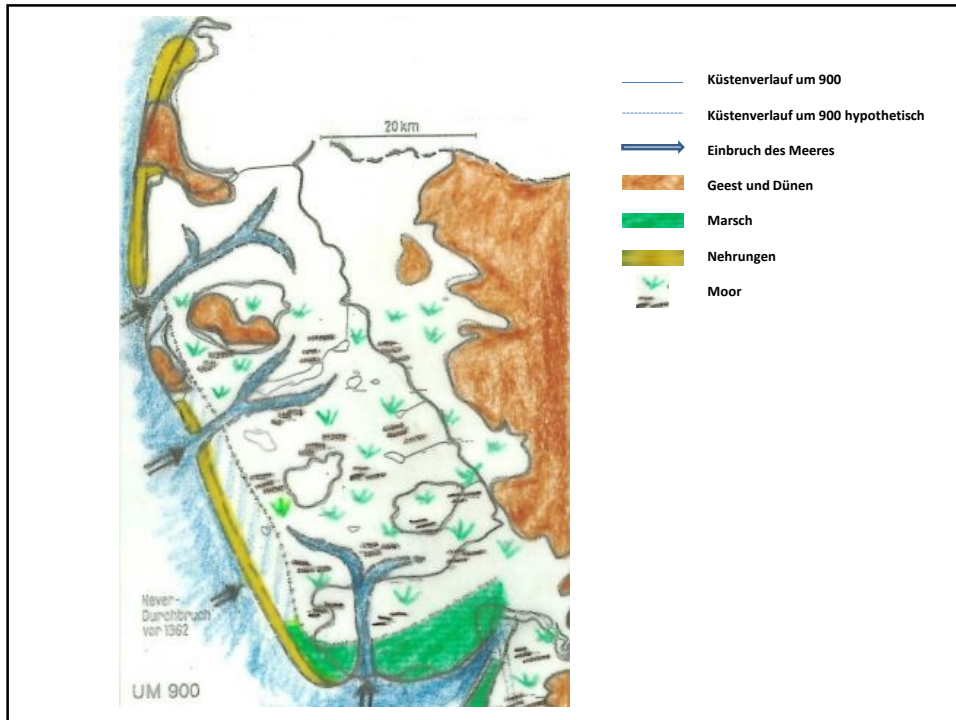
Die Dreilande um 1450 (n. Horst Kuberg „Geschichte der Propstei Eiderstedt“)

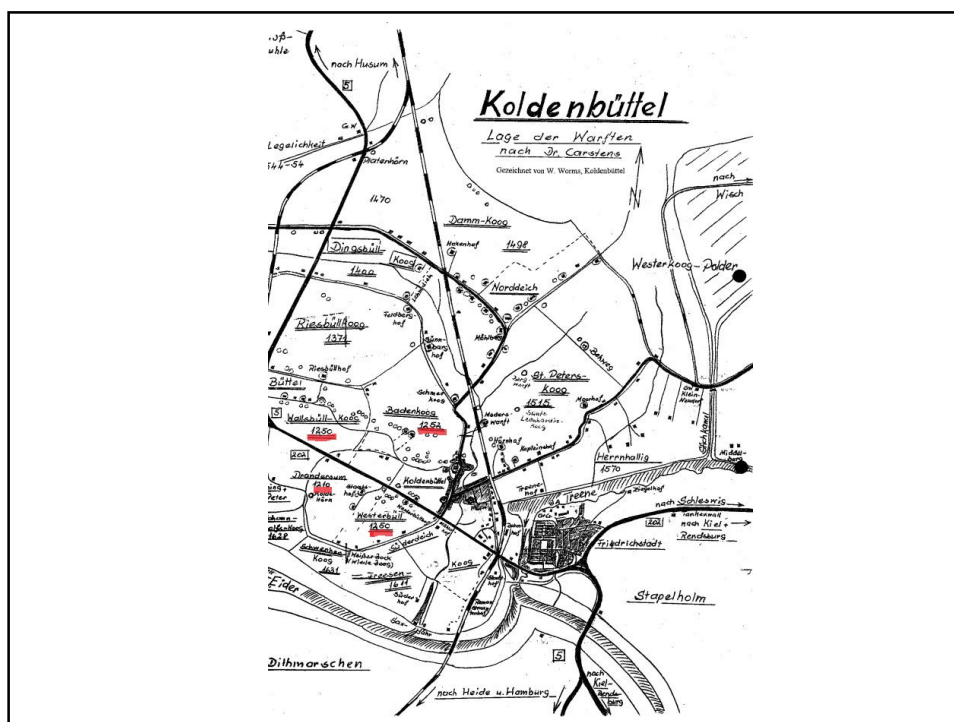
Territoriale und kirchliche Gliederung um 1450



Königreich Dänemark, Bistum Schleswig
 Propstei Strand
 Propstei Major
 Propstei Eiderstedt
 Heiliges Römisches Reich, Erzbistum Hamburg-Bremen
 Dithmarschen, (Herzogtum Holstein)
 Reichsgrenze
 Gemeinde um 1450
 Gemeindegrenze um 1450
 Küstenverlauf um 1450
 gegenwärtiger Zustand:
 Küste
 Deiche
 Gemeindegrenze
 Gemeinde (Name abgekürzt, wenn 1450 gleichlautend)

Abb. 16 Territoriale und kirchliche Gliederung um 1450 (Entwurf: Albert PANTEN, nach HANSEN u. JESSEN 1904)






Die Volkszählung von 1835 wies für die Landschaft Eiderstedt folgende Nahrungs-
(Erwerbszweige) in den Haushaltungen auf:

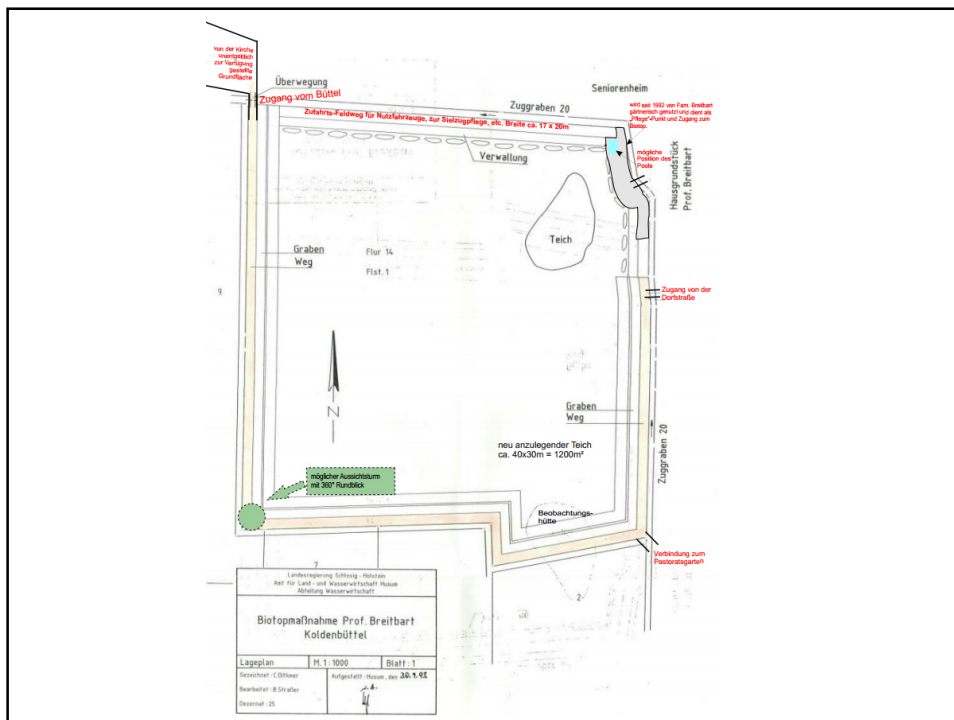
Nahrungszweig	Zahl der Haushalte
Geistliche	34
Civil-Beamte	65
Offiziere/Soldaten	1
Landwirtschaft	262
Seefahrt	2
Verarbeitung, Veredlung (auch Handwerk)	277
Handel	31
Pensionisten, Capitalisten	22
Tagelöhner	547
Almosen, Arme	1060
Sonstige	19
Zusammen	2320

LandHökerei
Dörflicher Warenhandel im 18. und 19. Jahrhundert am Beispiel des Kaufladens Peters in Tetenbüll, Eiderstedt
Brigitta Seidel, Doris Tillmann



Attifet oder Stuarthaube

Die Attif(f)et (frz., von attifer "herausputzen") in Deutschland auch Stuarthaube genannt nach Maria Stuart, die sie gerne trug. Kleiner, weißer (bei Witwen schwarzer) Damenkopfputz der 2. Hälfte des 16. Jhd., stets zusammen mit der Frisur à l'arcelet getragen. Der Stoff der Attifet, Samt, Seide oder Spitze, ist meist über einen Rahmen geformt, der in der Kopfmitte anliegt, in einem Bogen die Stirn berührt und an beiden Seiten bogig absteht. Sie entwickelte sich um 1600 zur Schnebbe und zur Flügelhaube.



Liste der Kulturdenkmale in Koldenbüttel

aus Wikipedia, der freien Enzyklopädie

In der **Liste der Kulturdenkmale in Koldenbüttel** sind alle Kulturdenkmale der schleswig-holsteinischen Gemeinde Koldenbüttel (Kreis Nordfriesland) und ihrer Ortsteile aufgelistet (Stand: 2007).


Inhaltsverzeichnis

- 1 Herrnhallig
- 2 Koldenbüttel
- 3 Literatur
- 4 Quelle

Herrnhallig

Nr./Zk.	Lage	Offizielle Bezeichnung	Beschreibung	Bild
1	Herrnhalligdeich 1	Haidberg Herrns-Petersen (ehem. Schütt)		

Koldenbüttel

Nr./Zk.	Lage	Offizielle Bezeichnung	Beschreibung	Bild
2	Achter de Kark 4	Groenhardenhof		
3	An der Kreisstraße 22	Grenzstein "Bischofsstein"		
4	1 Dorfstraße	Kirche St. Leonhard mit Ausstattung	Die evangelische Kirche wurde im 13. Jahrhundert erbaut. Der Dachreiter stammt aus dem Jahr 1826. Im Inneren ein Altar aus dem letzten Viertel des 15. Jahrhunderts.	
2	Dorfstraße	Kirchhof		
3	Dorfstraße	Glockenturm	Der Glockenturm wurde um 1461 errichtet.	
4	Dorfstraße	Grabmale bis 1870		
5	Dorfstraße 14	Pantorat	Das eingeschossige Gebäude wurde 1614 erbaut. Es ist ein Backsteinbau, das Dach ist reetgedeckt.	

Literatur

- Georg Dehler: *Handbuch der deutschen Kunstdenkmäler*. Begründet vom Tag für Denkmalpflege 1900. Fortgeführt von Ernst Gall, bearbeitet von Johannes Habich, Christoph Timm (Hamburg) und Lutz Wöde (Lübeck), Aktualisiert von Susanne Grötz und Klaus Jan Philipp (Hamburg) und Lutz Wöde (Schleswig-Holstein), 2009, Deutscher Kunstverlag München Berlin, 3. Auflage, ISBN 978-3-422-03120-3

Quelle

- Vorzeichen der eingetragenen Kulturdenkmale des Landes Schleswig-Holstein (außer Lübeck) (http://www.schleswig-holstein.de/LD/DE/Kulturdenkmale/51/Pflichtenkulturdenkmale/DeutschesDenkmalamt_ID_De_Stein_gesamt_30x303_100px/objektorientiert/16.pdf) (PDF-Datens; 623 KiB)

Von http://de.wikipedia.org/w/index.php?title=Liste_der_Kulturdenkmale_in_Koldenbüttel&oldid=94244586
 Kategorien: Liste (Kulturdenkmale in Schleswig-Holstein) | Koldenbüttel

- Diese Seite wurde zuletzt am 30. September 2011 um 22:24 Uhr geändert.
- Abreifeartikel

Der Text ist unter der Lizenz „Creative Commons Attribution/Share Alike“ verfügbar; Informationen zum Lizenzstatus eingebundener Mediendateien (etwa Bilder oder Videos) können im Regelfall durch Anklicken dieser abgerufen werden. Möglicherweise unterliegen die Inhalte jeweils zusätzlichen Bedingungen. Durch die Nutzung dieser Website erklären Sie sich mit den Nutzungsbedingungen und der Datenschutzrichtlinie einverstanden. Wikipedia® ist eine eingetragene Marke der Wikimedia Foundation Inc.

